

GÎTE RURAL **M. ALDEBERT** au lieu-dit Le Clos Moulina

Tél. : 06 74 55 07 28
m.aldebert@yahoo.fr

Gîte N° **518101** situé à 1 km de VALBONNAIS

► DESCRIPTIF du gîte

Capacité: 4 personnes, 2 chambres












Surface totale : 63 m²

Classement : 3 Epis NN aménagé en 2007









Animal : **Non Accepté**

Maison indépendante de plain pied dans le Parc National des Ecrins, à 200 m du plan d'eau. comprenant un séjour-cuisine, salon avec cheminée. Ch.1 (2 lits 1 pers), ch.2 (1 lits 2 pers). Salle d'eau, wc, l.linge, TV, Ch. élect. Terrasse exposée au Sud, jardin, salon de jardin, barbecue, lit bébé sur demande, sentiers de randonnée sur place, ski au Col d'Ornon, rafting...

► LOISIRS EN KM :

										
km	km	-	km	km	SP	km	-	km	24 km	,2 km

► EQUIPEMENTS :

							
Cheminée Oui	TV Oui	Lave-linge Oui	Lave-vaisselle Non	Micro-ondes Oui	Location de draps Oui	Draps fournis Non	Option ménage Oui

(réception tél mobiles ok)

► TARIFS DE LOCATION SEMAINE POUR LA SAISON 2010 (DU 26.09.09 AU 25.09.2010)

Basse saison Hiver	Noël	Jour de l'An	Haute saison Hiver	Très haute saison hiver	Vacances printemps	Basse saison Eté	Moyenne saison Eté	Haute saison Eté
26/9 au 19/12/2009, 2/1 au 6/2/2010, 6/3 au 3/4/2010	19/12/2009 au 26/12/2009	26/12/2009 au 2/1/2010	6/2/2010 au 13/2/2010 et 27/2/2010 au 6/3/2010	13/2/2010 au 27/2/2010	3/4/2010 au 1/5/2010	1/5 au 26/6/2010 et 28/8 au 25/9/2010	26/6 au 3/7/2010 et 21/8 au 28/8/2010	3/7 au 21/8/2010
400 €	493 €	493 €	435 €	470 €	414 €	420 €	462 €	493 €

CE PRIX S'ENTEND : CHARGES EN SUPPLEMENT (8 kw/h/jour seront déduits de votre consommation), taxe de séjour incluse dans le prix.

Un dépôt de garantie de : 250.00 € sera exigé à l'entrée des lieux.

 Ce gîte n'est pas louable le week end.

Situation Géographique : REGION OISANS - **Altitude** : 710 m

Plan d'accès : De Grenoble A480 puis RN85 dir. Gap Briançon Vizille Stations Oisans. A Vizille dir. La Mure puis Valbonnais par RD526. Dans Valbonnais dir. plan d'eau puis à droite dir. "voie privée", avant-dernière maison à droite.

- Nous vous souhaitons un agréable séjour en ISERE -